

Dokumentua: “H. PLANOAK”

DILIGENCIA: Para hacer constar que el presente documento corresponde al expediente del Plan Especial de Ordenación del Puerto de Getaria, aprobado inicialmente mediante Orden de 1 de diciembre de 2020, del Consejo de Planificación Territorial, Vivienda y Transportes.

EGINBIDEA: Jasota gera dadin dokumentu hau dagokiola Getariako Portuko Antolamenduko Plan Bereziaren espedienteari. Horrek, Lurralde Plangintza, Etxebizitza eta Garraioetako sailburuaren 2020ko abenduaren 1eko Agindua bidez jaso zuten hasierako orespena

AURKIBIDEA:..... **Eskala:**

I. INFORMAZIOA

I.1	Eremuaren egoera	1/5.000
I.2	Egungo egoeraren topografikoa. Mugaketa.....	1/2.000
I.3.1	Getariako Arau Subsidiarioak. Zonifikazio globala	1/2.000
I.3.2	Getariako Arau Subsidiarioak. Zonifikazio xehatua	1/2.000

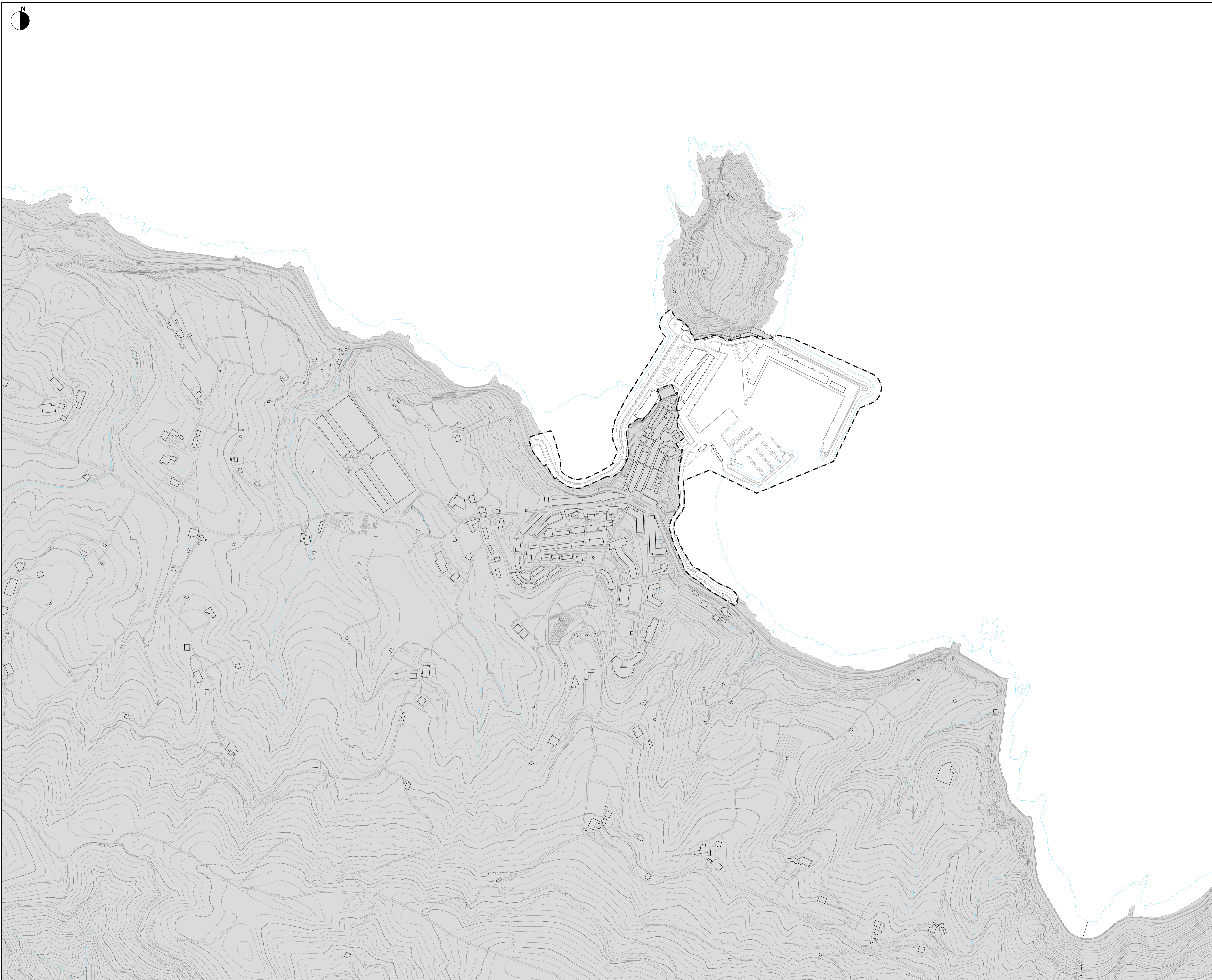
II. PROIEKTUA

II.1	Antolamendu orokor argigarria.....	1/2.000
II.2	Esparru funtzionalak. Atxikipen-mugak eta mugaketa.....	1/2.000
II.3	Zonifikazio xehatua	1/2.000
II.4	<u>HIRI-ZERBITZUEN AZPIEGITURAK</u>	
II.4.1	Ura banatzeko sarea.....	1/2.000
II.4.2	Saneamendu- eta drainatze-sarea	1/2.000
II.4.3	Energia elektrikoaren hornidura-sarea.....	1/2.000
II.4.4	Argiteria publikoaren sarea	1/2.000
II.4.5	Telekomunikazio-sarea	1/2.000
II.4.6	Gas-sarea.....	1/2.000

DILIGENCIA: Para hacer constar que el presente documento corresponde al expediente del Plan Especial de Ordenación del Puerto de Getaria, aprobado inicialmente mediante Orden de 1 de diciembre de 2020, del Consejo de Planificación Territorial, Vivienda y Transportes.

EGINBIDEA: Jasota gera dadin dokumentu hau dagokiola Getariako Portuko Antolamenduko Plan Bereziaren espedienteari. Horrek, Lurralde Plangintza, Etxebizitza eta Garraioetako sailburuaren 2020ko abenduaren 1eko Agindua bidez jaso zuten hasierako orespena

DILENENIA: Para hacer constar que el presente documento corresponde al expediente del Plan Especial de Ordenación del Puerto de Getaria, aprobado inicialmente mediante Orden de 1 de diciembre de 2020, del Consejo de Planificación Territorial, Vivienda y Transportes, EGINBIDEA: jasota gero datin dokumentu hau dagokioa Getariako Portuko Antelamenduko Plan Bereziaren espelietean. Honek, Lurralde Planingintza, Erxebizitza eta Garraioelako sailburuaren 2020ko abenduaren 1eko Aginduarien bidez jasoz zuzen hasierako onespenua.



PLAN BEREZIAREN EREMUAREN ETA LIMITE DE AMBITO DEL PLAN ESPECIAL
 PORTU JABARI PUBLIKOAREN MUGAKETA Y DE DOMINIO PUBLICO PORTUARIO

REV.	CLASE DE MODIFICACION	FECHA	NOMBRE	COMP.	OBRA
A		ABRIL 20			
BERRIKUSPENAK / REVISIONES					
AHOLKULARIA / CONSULTOR			EGILEA AUTOR		
MANU ARRUIBARRENA, Arkitektoa - Arquitecto SANTIAGO PEÑALBA, Arkitektoa - Arquitecto MIKEL IRIONDO, Abokatu - Abogado			 MANU ARRUIBARRENA FLORES Arkitektoa - Arquitecto C/4.º 100.081		
AHOLKULARIA ERREFERENTZIA REFERENTIA CONSULTOR			ERREFERENTZIA REFERENTIA		

DILIGENCIA: Para hacer constar que el presente documento corresponde al expediente del Plan Especial de Ordenación del Puerto de Getaria, aprobado inicialmente mediante Orden de 1 de diciembre de 2020, del Consejo de Planificación Territorial, Vivienda y Transportes, EGINBIDEA: jasota gera dadin dokumentu hau dagokiola Getariako Portuko Antelamenduko Plan Bereziaaren espedienteari. Horiek, Lurralde Plangintza, Erxebizitza eta Garraioetako sailburuaren 2020ko abenduaren 1eko Aginduarien bidez jaso zuten hasierako onespena.



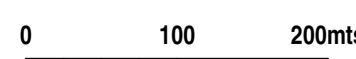
PLAN BEREZIAREN EREMUAREN ETA PORTU JABARI PUBLIKOAREN MUGAKETA — LIMITE DE AMBITO DEL PLAN ESPECIAL Y DE DOMINIO PUBLICO PORTUARIO

A		ABRIL 20	
REV.	CLASE DE MODIFICACION	FECHA	NOMBRE COMP. OBRA
BERRIKUSPENAK / REVISIONES			
AHOLKULARIA / CONSULTOR		EGILEA AUTOR	
MANU ARRUIBARRENA, Arkitekto - Arquitecto SANTIAGO PEÑALBA, Arkitektoa - Arquitecto MIKEL IRIONDO, Abokatu - Abogado		 MANU ARRUIBARRENA FLOREZ Arkitekto - Arquitecto CA. Nº 120.981	
AHOLKULARIA ERREFERENTZIA REFERENTIA CONSULTOR		ERREFERENTZIA REFERENTIA	

EUSKO JAURLARITZA **GOBIERNO VASCO**
 EKONOMIAREN GARAPEN
 ETA AZPIEGITURA SAILA DEPARTAMENTO DE DESARROLLO
 ECONOMICO E INFRAESTRUCTURAS

PORTU ETA ITSAS GAIE TAKO ZUNZENDARITZA
 DIRECCIÓN DE PUERTOS Y ASUNTOS MARÍTIMOS
 PROIEKTUAREN IKUSKAPENA ETA SUSENDARITZA
 INSPECCIÓN Y DIRECCIÓN DEL PROYECTO

ESKALA ORIGINALA:
 ESCALA ORIGINAL
 (DIN-A1)
1:2.000



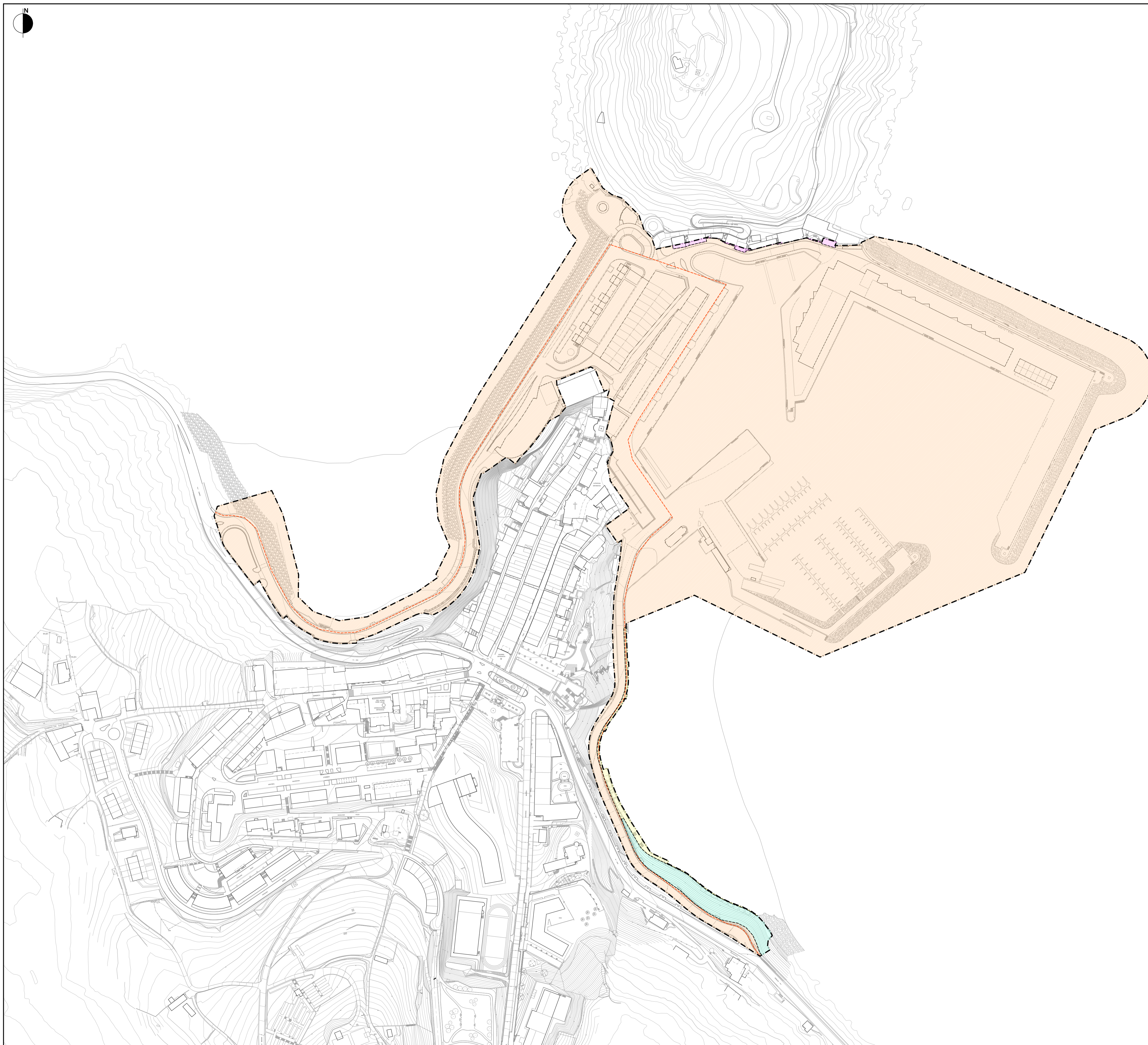
ESKALA GRAFIKOA
 ESCALA GRAFICA

PROIEKTUAREN IZENBURUA
 TITULO DEL PROYECTO **GETARIAKO PORTUAREN ORDENAZIO PLAN BEREZIA**
PLAN ESPECIAL DE ORDENACION DEL PUERTO DE GETARIA

PLANOAREN IZENBURUA
 TITULO DEL PLANO
TOPOGRAFIKOA. ORAINGO EGOERA. MUGAPENA
TOPOGRAFICO. ESTADO ACTUAL. DELIMITACIÓN

PLANO-ZK / N. PLANO
1.2
 ORRIA / HOJA

DILIGENCIA: Para hacer constar que el presente documento corresponde al expediente del Plan Especial de Ordenación del Puerto de Getaria, aprobado inicialmente mediante Orden de 1 de diciembre de 2020, del Consejo de Planificación Territorial, Vivienda y Transportes, EGINBIDEA: jasota gero datin dokumentu hau dagokioa Getariako Portuko Antelamenduko Plan Bereziaren espedienteari. Honek, Lurralde Planingitza, Erxebizitza eta Garraioelako sailburuaren 2020ko abenduaren 1eko Aginduarien bidez jasotzen hasierako onespena.



PLAN BEREZIAREN EREMUAREN ETA PORTU JABARI PUBLIKOAREN MUGAKETA — LIMITE DE AMBITO DEL PLAN ESPECIAL Y DE DOMINIO PUBLICO PORTUARIO

- ITSAS LABARRETAKO BABES BEREZIKO LANDA ZONA D.1 ZONA RURAL DE ESPECIAL PROTECCION DE ACANTILLADOS
- HONDARTZAKO BABES BEREZIKO LANDA ZONA D.2 ZONA RURAL DE ESPECIAL PROTECCION DE PLAYAS
- KOMUNIKAZIOEN SISTEMA ORKORRA E.3 SISTEMA GENERAL DE COMUNICACIONES VIA CICLISTA
- HIRUGARREN SEKTOREKO ZONA C.1 ZONA TERCIARIA
- PORTU ZONA P.1 ZONA PORTUARIA

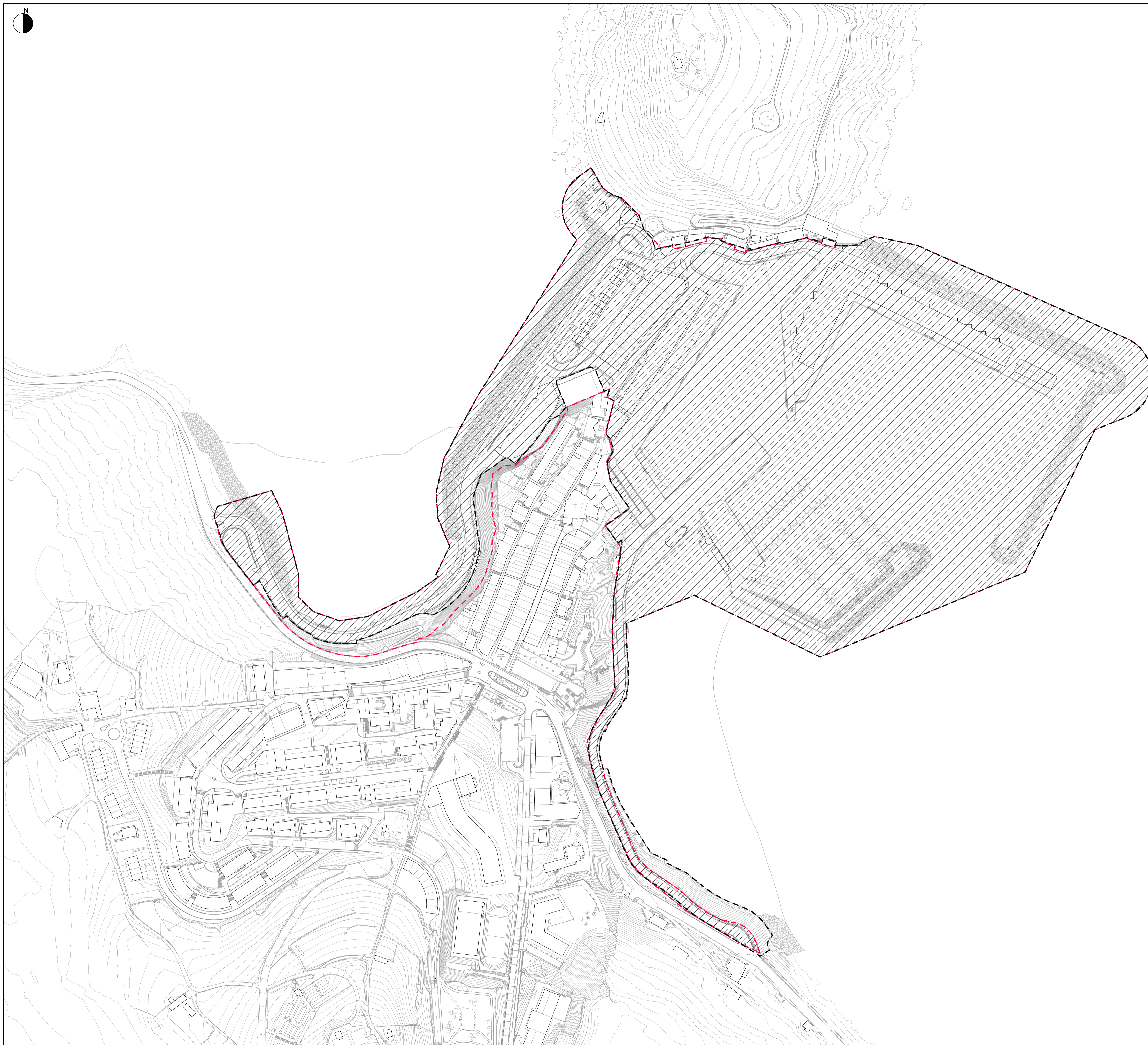
REV.	CLASE DE MODIFICACION	FECHA	NOMBRE	COMP.	OBRA
------	-----------------------	-------	--------	-------	------

BERRIKUSPENAK / REVISIONES					
----------------------------	--	--	--	--	--

AHOLKULARIA / CONSULTOR	EGILEA AUTOR
MANU ARRUIBARRENA, Arkitektoa - Arquitecto SANTIAGO PEÑALBA, Arkitektoa - Arquitecto MIKEL IRIONDO, Abokatu - Abogado	 MANU ARRUIBARRENA FLOREZ Arkitektoa - Arquitecto C/Nº 100/081

AHOLKULARIA ERREFERENTZIA REFERENCIA CONSULTOR	ERREFERENTZIA REFERENCIA
---	-----------------------------

DILIGENCIA: Para hacer constar que el presente documento corresponde al expediente del Plan Especial de Ordenación del Puerto de Getaria, aprobado inicialmente mediante Orden de 1 de diciembre de 2020, del Consejo de Planificación Territorial, Vivienda y Transportes, EGINBIDEA: jasota gera diadin dokumentu hau dagokioa Getariako Portuko Antolamenduko Plan Bereziaren espedienteari. Honek, Lurralde Planingitza, Etxebizitza eta Garraioetako sailburuaren 2020ko abenduaren 1eko Aginduarien bidez jasotzen hasierako onespena.



PLAN BEREZIAREN EREMUAREN ETA PORTU JABARI PUBLIKOAREN MUGAKETA — LIMITE DE AMBITO DEL PLAN ESPECIAL Y DE DOMINIO PUBLICO PORTUARIO
 EREMUAREN MUGAKETA — LIMITE DE AMBITO SEGUN NORMAS SUBSIDIARIAS
 ARAU SUBSIDIARIOEN ARABERA — PLAN ESPECIAL

REV.	CLASE DE MODIFICACION	FECHA	NOMBRE	COMP.	OBRA
A		ABRIL 20			
BERRIKUSPENAK / REVISIONES					
AHOLKULARIA / CONSULTOR			EGILEA AUTOR		
MANU ARRUIBARRENA, Arkitektoa - Arquitecto SANTIAGO PEÑALBA, Arkitektoa - Arquitecto MIKEL IRIONDO, Abokatuak - Abogados			 MANU ARRUIBARRENA FLOREZ Arkitektoa - Arquitecto CA. Nº 100381		
AHOLKULARIA ERREFERENTZIA REFERENCIA CONSULTOR			ERREFERENTZIA REFERENCIA		

EUSKO JAURLARITZA GOBIERNO VASCO
 EKONOMIAREN GARAPEN ETA AZPIEGITURA SAILA DEPARTAMENTO DE DESARROLLO ECONOMICO E INFRAESTRUCTURAS

PORTU ETA ITSAS GAIEKAKO ZUNZENDARITZA
 DIRECCIÓN DE PUERTOS Y ASUNTOS MARITIMOS
 PROIEKTUAREN IKUSKAPENA ETA SUSENDARITZA
 INSPECCIÓN Y DIRECCIÓN DEL PROYECTO

ESKALA ORIGINALA:
 ESCALA ORIGINAL (DIN-A1)
1:2.000
 0 100 200mts
 ESKALA GRAFIKOA
 ESCALA GRAFICA

PROIEKTUAREN IZENBURUA
 TITULO DEL PROYECTO
GETARIAKO PORTUAREN ORDENAZIO PLAN BEREZIA
PLAN ESPECIAL DE ORDENACION DEL PUERTO DE GETARIA

PLANOAREN IZENBURUA
 TITULO DEL PLANO
GETARIAKO ARAU SUBSIDIARIOAK. ZONAKATZE XEHATUA
NORMAS SUBSIDIARIAS DE GETARIA. ZONIFICACION PORMENORIZADA

PLANO-ZK / N. PLANO
1.3.2
 ORRIA / HOJA